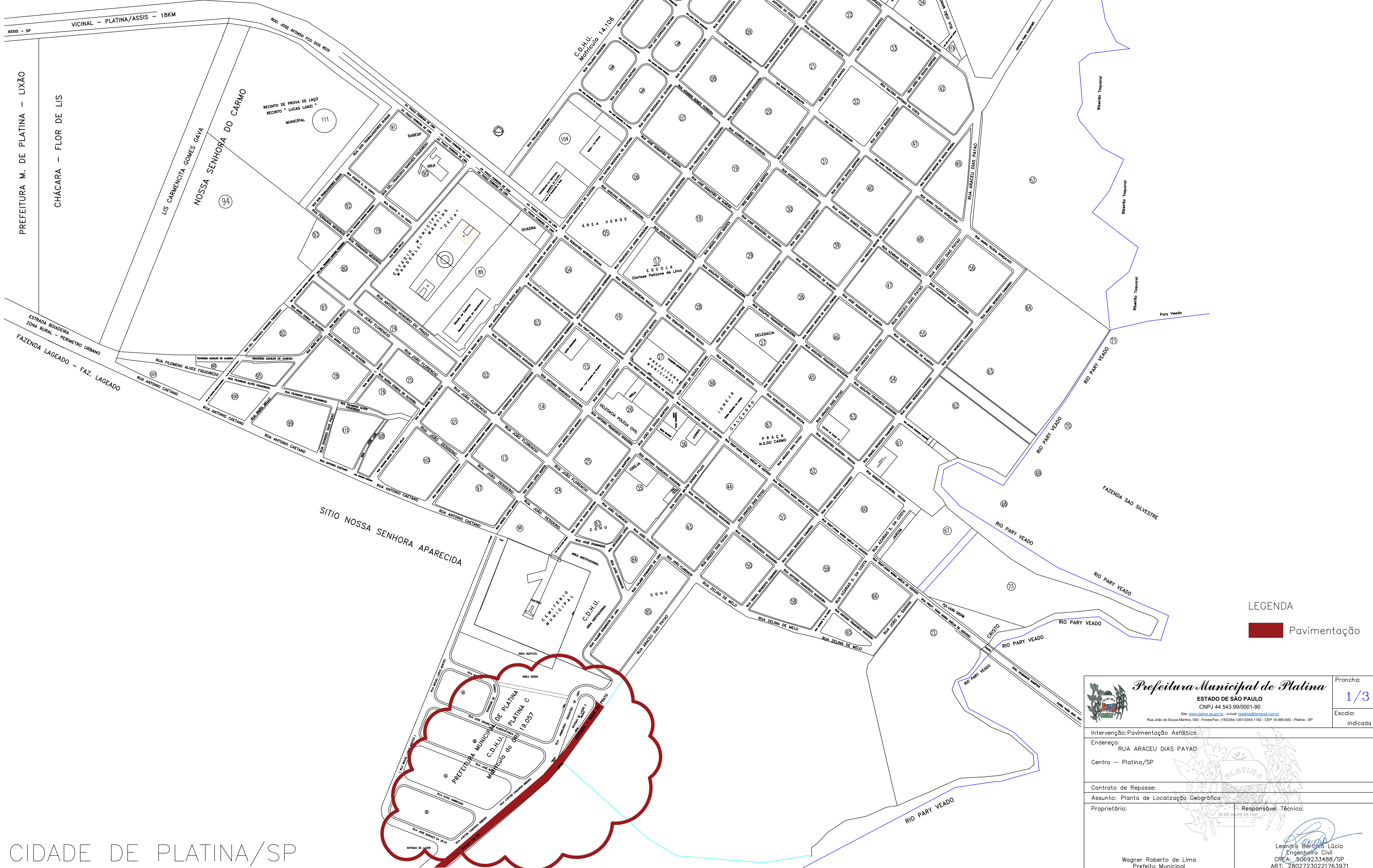


FAZENDA SAO LU  
HUGO AMBROZIM  
Matricula 608, 3.56

PLANTA DE LOCALIZAÇÃO  
SEM ESCALA



LEGENDA  
Pavimentação

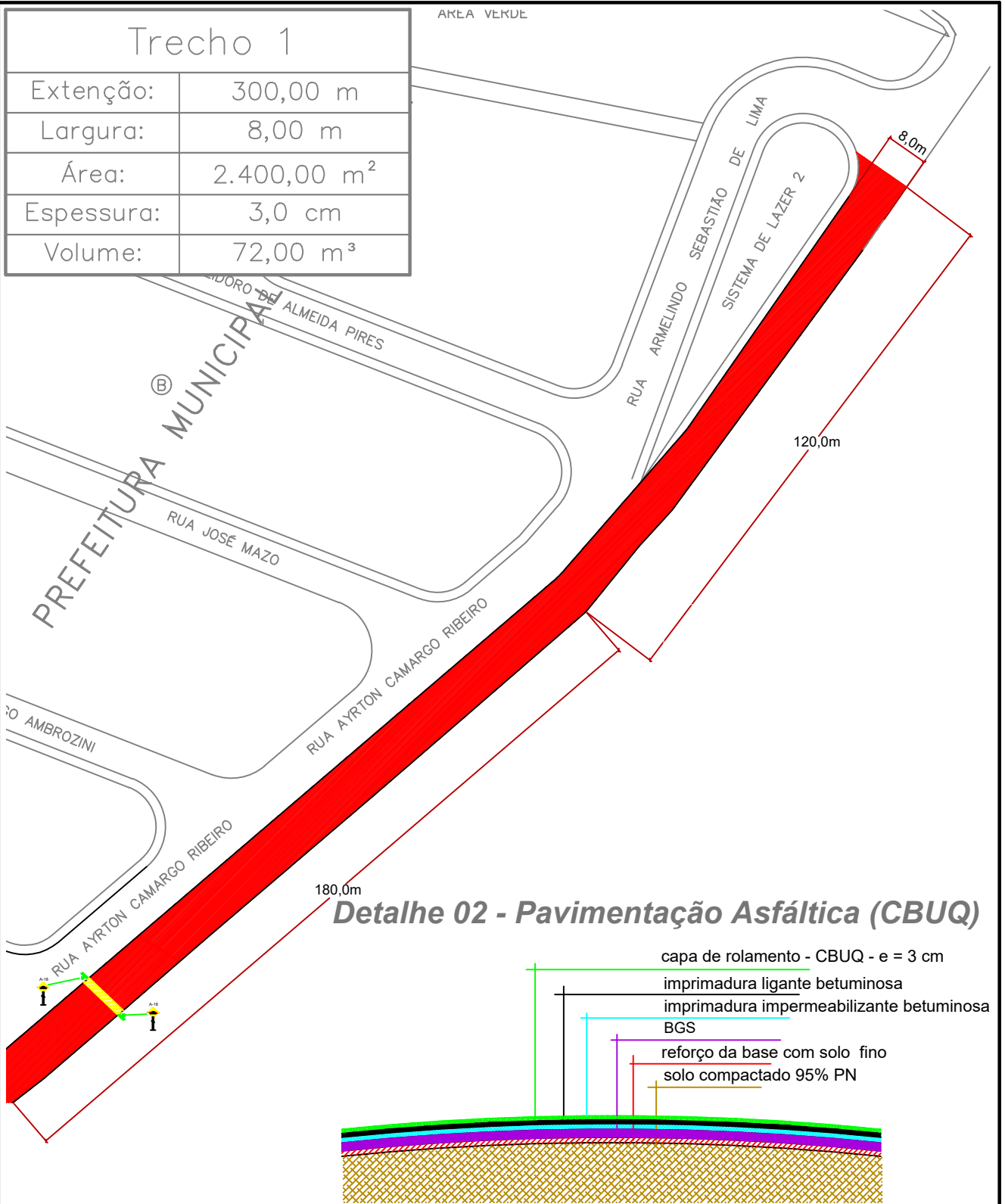
CIDADE DE PLATINA/SP

	<b>Prefeitura Municipal de Platina</b> ESTADO DE SÃO PAULO CNPJ 44.543.99/0001-90 Site: <a href="http://www.platina.sp.gov.br">www.platina.sp.gov.br</a> - e-mail: <a href="mailto:platina@emarf.com.br">platina@emarf.com.br</a> Rua João de Souza Martins, 550 - Fone/Fax: (18)3354-1261/3354-1182 - CEP 19.990-000 - Platina - SP	Prancha: <b>1/3</b>
	Intervenção: Pavimentação Asfáltica Endereço: RUA ARACÉU DIAS PAYAO Centro - Platina/SP	Escala: Indicada
Contrato de Repasse: Assunto: Planta de Localização Geográfica		Responsável Técnico:  Wagner Roberto de Lima Prefeito Municipal
Proprietário: RUA ARACÉU DIAS PAYAO		
		Leandro Bertoldo Lúcio Engenheiro Civil CREA: 5069233488/SP ART: 28027230221763971




Trecho 1	
Extensão:	300,00 m
Largura:	8,00 m
Área:	2.400,00 m <sup>2</sup>
Espessura:	3,0 cm
Volume:	72,00 m <sup>3</sup>

ÁREA VERDE



### Detalhe 02 - Pavimentação Asfáltica (CBUQ)

- capa de rolamento - CBUQ - e = 3 cm
- imprimadura ligante betuminosa
- imprimadura impermeabilizante betuminosa
- BGS
- reforço da base com solo fino
- solo compactado 95% PN



**SEÇÃO TRANSVERSAL - DETALHES DAS CAMADAS**

Objeto: Pavimentação Asfáltica, Sinalização Horizontal e Vertical Detalhamento do Pavimento	Área 2.400,00 m <sup>2</sup>
---	---------------------------------

Localização: RUA ARACEU DIAS PAYAO Centro – Platina/SP	Folha: 02/03
--	-----------------



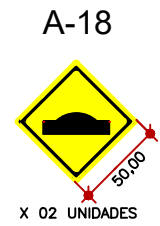
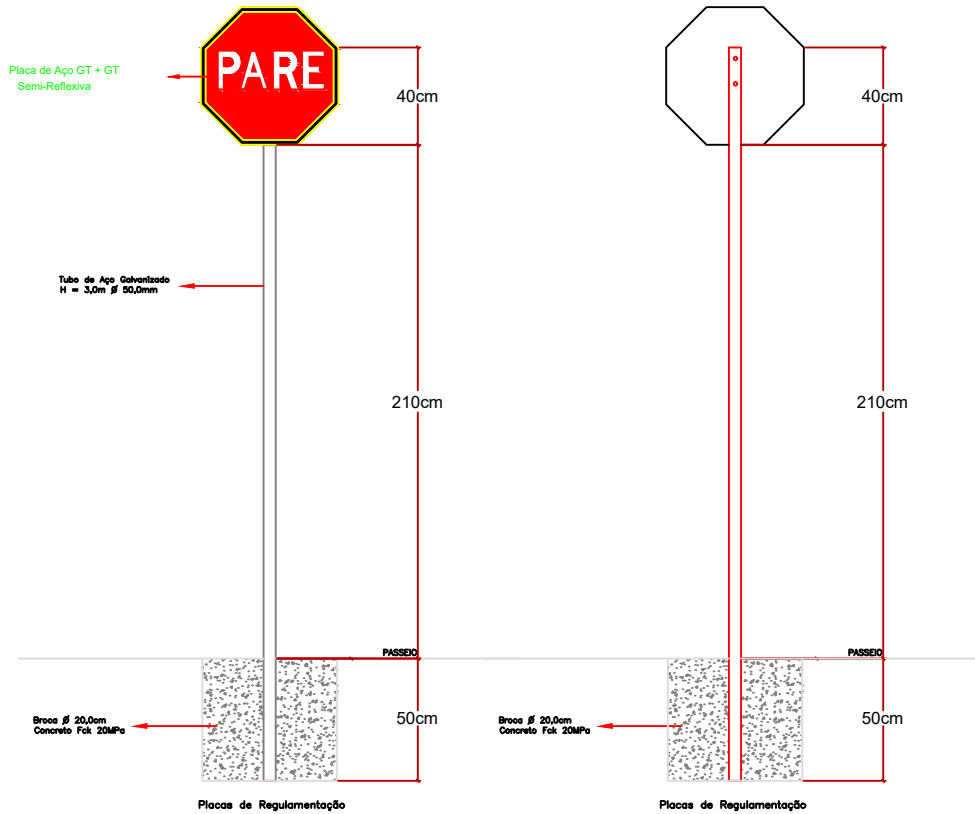
*Prefeitura Municipal de Platina*

ESTADO DE SÃO PAULO  
CNPJ 44.543.99/0001-90

Wagner Roberto de Lima  
Prefeito Municipal

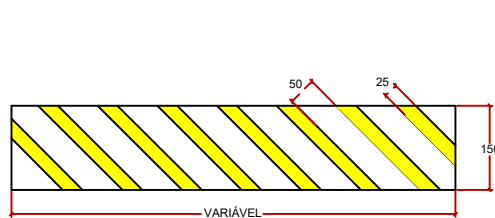
Responsável Técnico:  
Leandro Bertaco Lúcio  
- Engenheiro Civil  
CREA: 5960233488/SP  
ART: 28027230221763971



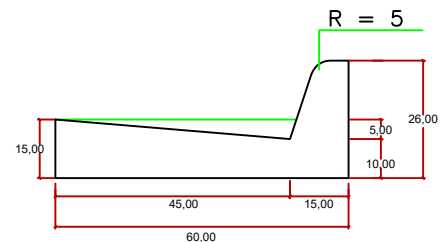
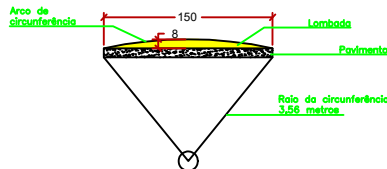


### Modelos - Placas de Regulamentação e Advertência

Manual Brasileiro de Sinalização de Trânsito - Volume I (páginas 23, 24, 27, 28 e 29)  
Manual Brasileiro de Sinalização de Trânsito - Volume II (página 163)



Ondulação Transversal - Lombada Tipo A  
Manual Brasileiro de Sinalização de Trânsito - volume IV - páginas 38 e 108.  
Cor: AMARELO



Detalhe da Guia e Sarjeta  
MFC01

Objeto: Pavimentação Asfáltica, Sinalização Horizontal e Vertical Detalhamento de Sinalização	Área 2.400,00 m <sup>2</sup>
---	---------------------------------

Localização: RUA ARACEU DIAS PAYAO Centro – Platina/SP	Folha: 03/03
--	-----------------



*Prefeitura Municipal de Platina*

ESTADO DE SÃO PAULO  
CNPJ 44.543.99/0001-90

Wagner Roberto de Lima  
Prefeito Municipal

Responsável Técnico:  
André Bertaco Lucio  
Engenheiro Civil  
CREA: 5069237488/SP  
ART: 28027230221783971