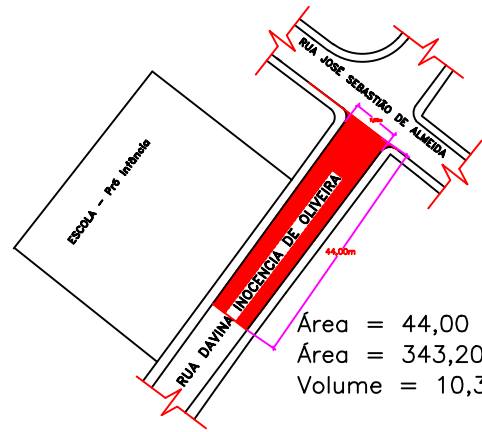


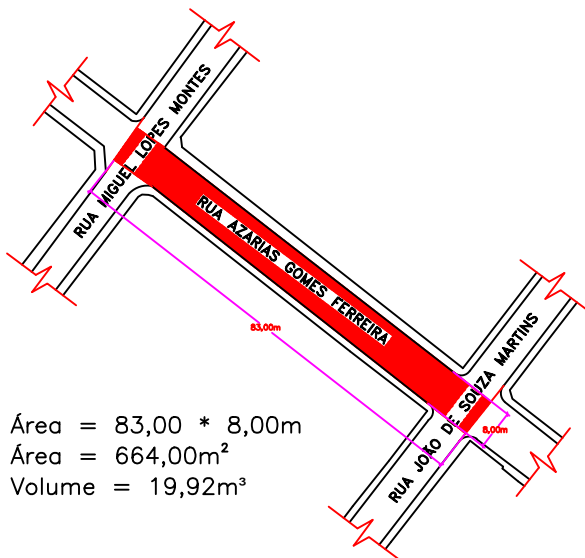
Área = 85,00 * 8,30m
 Área = 705,50m²
 Volume = 21,16m³

R. Joaquim Miguel de Souza Mello



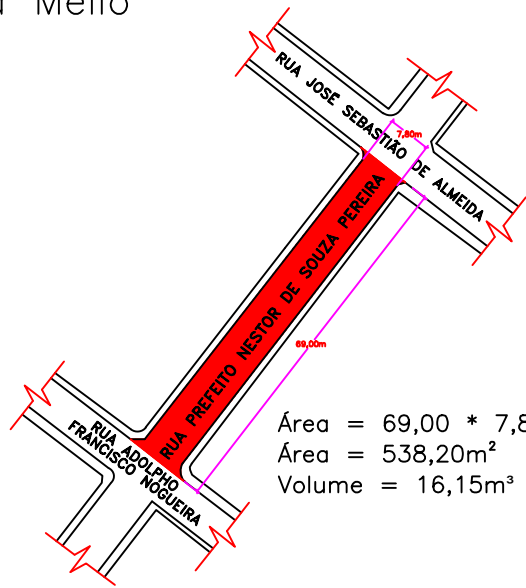
Área = 44,00 * 7,80m
 Área = 343,20m²
 Volume = 10,30m³

R. Davina Inocência de Oliveira



Área = 83,00 * 8,00m
 Área = 664,00m²
 Volume = 19,92m³

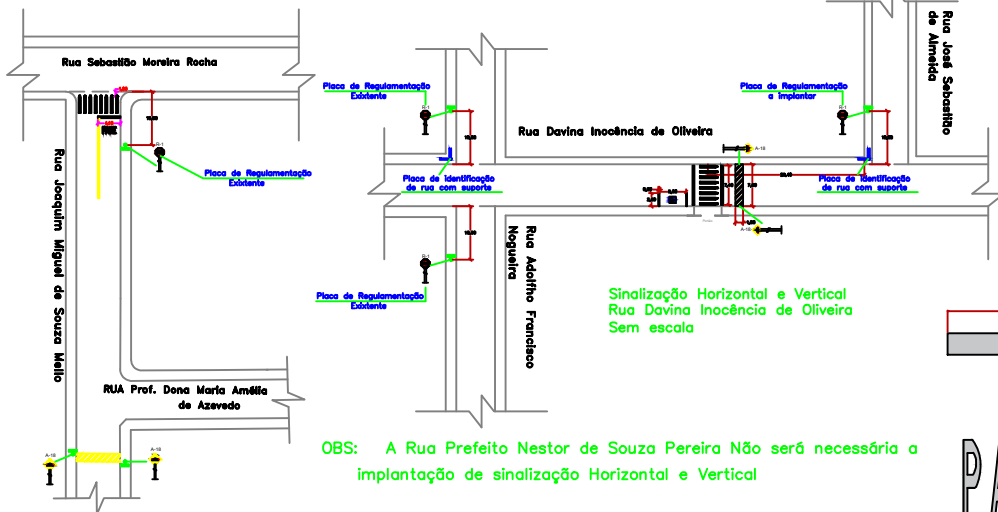
R. Azarias Gomes Ferreira



Área = 89,00 * 7,80m
 Área = 694,20m²
 Volume = 16,15m³

R. Prefeito Nestor de Souza Pereira

Objeto: Recapeamento Asfáltio, Sinalização Horizontal/Vertical Detalhamento do Recapeamento		Área: 2.250,90m ²
Localização: Rua Joaquim Miguel de Souza Mello; Rua Davina Inocência de Oliveira; Rua Azarias Gomes Ferreira e Rua Prefeito Nestor de Souza Pereira		Folha: 01/05
Proprietário:  Prefeitura Municipal de Platina ESTADO DE SÃO PAULO CNPJ 44.543.999/0001-90 Fones: (18) 3354-1171 3354-1182 3354-1261 99632-9019 site: www.platina.sp.gov.br e-mail: secretaria@platina.sp.gov.br	Responsável Técnico: DANILO BERNARDES LOURENCO:04271183 601 Danilo Bernardes Lourenço Engenheiro Civil CREA: 506.192.526-5 <small>Assinado de forma digital por DANILO BERNARDES LOURENCO:04271183601 Data: 2021.08.19 16:32:06 -03'00'</small>	

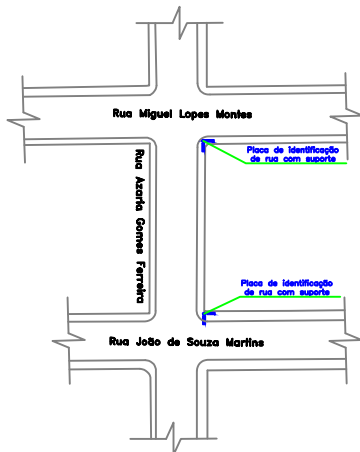


Sinalização Horizontal e Vertical
Rua Davina Inocência de Oliveira
Sem escala

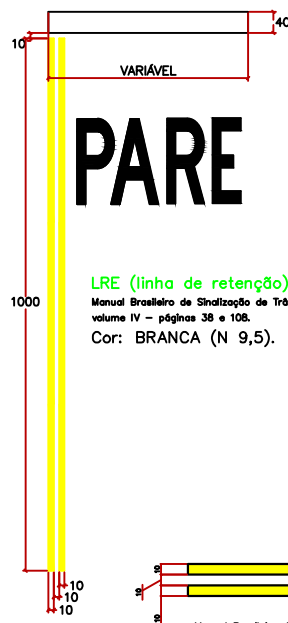
OBS: A Rua Prefeito Nestor de Souza Pereira Não será necessária a implantação de sinalização Horizontal e Vertical



Detalhe da Sinalização Horizontal/Vertical
Rua Joaquim Miguel de Souza Mello
Sem escala

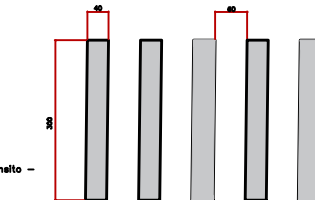


Detalhe da Sinalização Vertical
Rua Azarias Gomes Ferreira
Sem escala



e LRE (linha de retenção)
Manual Brasileiro de Sinalização de Trânsito –
volume IV – páginas 38 e 108.
Cor: BRANCA (N 9,5).

LRE (linha de retenção)
Manual Brasileiro de Sinalização de Trânsito –
volume IV – páginas 38 e 108.
Cor: BRANCA (N 9,5).

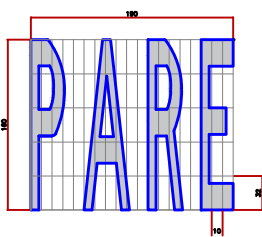


Detalhe da FTP (faixa de travessia de pedestres)
Manual Brasileiro de Sinalização de Trânsito – volume IV – páginas 46 e 47.
Cor: BRANCA (N 9,5).

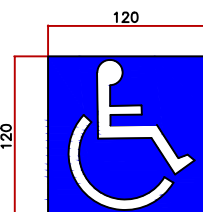


Manual Brasileiro de Sinalização de Trânsito – volume IV – páginas 46 e 47.
Cor: AMARELA (N 9,5).

Detalhe da LFO-3 (linha de fluxos opostos)



Detalhe da legenda "PARE"



Detalhe Pictograma DFE –
"Deficiente Físico"

Manual Brasileiro de Sinalização de Trânsito – volume IV – página 101
Cor: AZUL (PB 2/8).

Objeto:
Recapeamento Asfáltico, Sinalização Horizontal/Vertical
Detalhamento da Sinalização

Área:
2.250,90m²

Localização:
Rua Joaquim Miguel de Souza Mello; Rua Davina Inocência de Oliveira e
Rua Azarias Gomes Ferreira.

Folha:
02/05

Proprietário:



Responsável Técnico: DANILLO BERNARDES LOURENÇO:04271183
601

Assinado de forma digital por
DANILLO BERNARDES
LOURENÇO:04271183601
Data: 2021.08.19 16:32:58 -03'00'

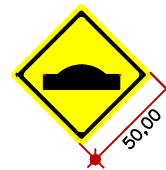
Danilo Bernardes Lourenço
Engenheiro Civil
CREA: 506.192.526-5

R-1

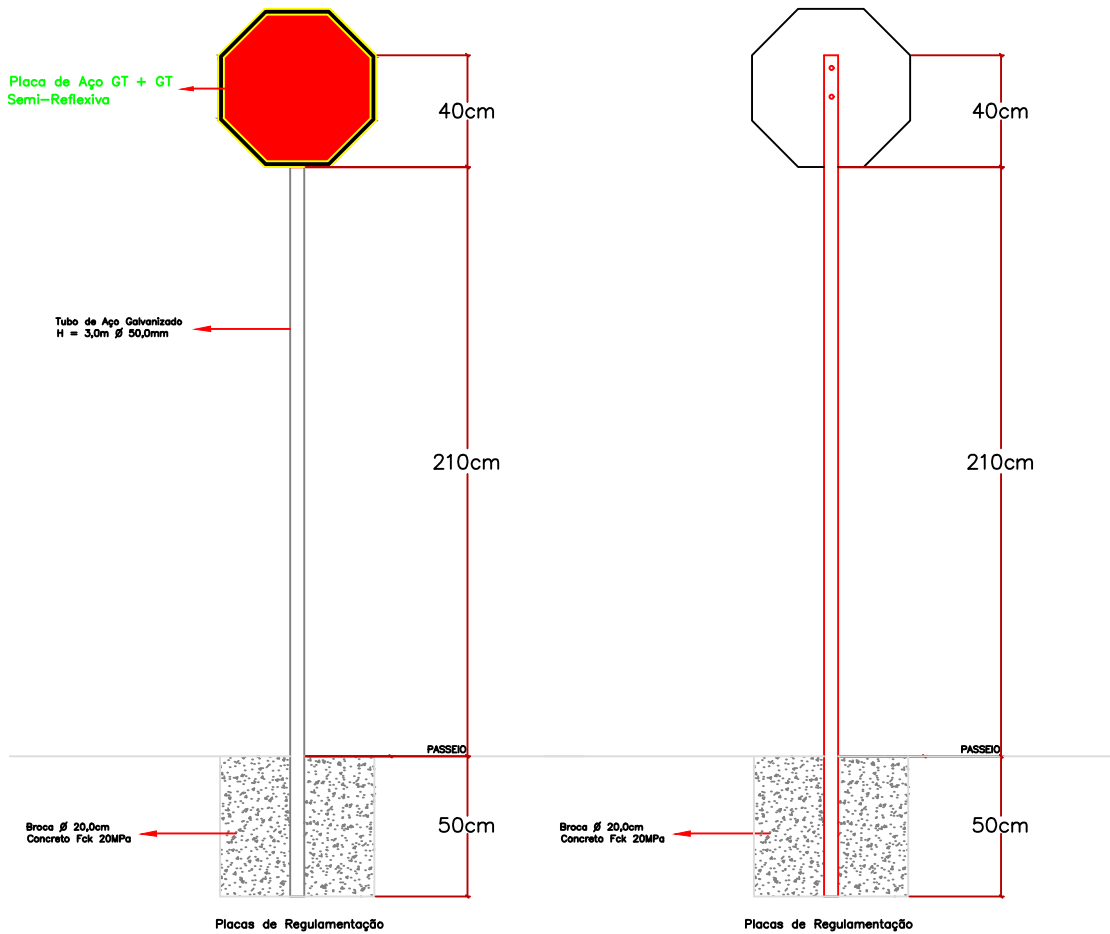


X 01 UNIDADES

A-18



X 04 UNIDADES



Modelos – Placas de Regulamentação e Advertência

Manual Brasileiro de Sinalização de Trânsito – Volume I (páginas 23, 24, 27, 28 e 29)

Manual Brasileiro de Sinalização de Trânsito – Volume II (página 163)

Objeto:

Recapeamento Asfáltico, Sinalização Horizontal/Vertical
Placas de Regulamentação e Advertência

Área:

2.250,90m²

Localização:

Rua Joaquim Miguel de Souza Mello; Rua Davina Inocência de Oliveira;
Rua Azarias Gomes Ferreira e Rua Prefeito Nestor de Souza Pereira

Folha:

03/05

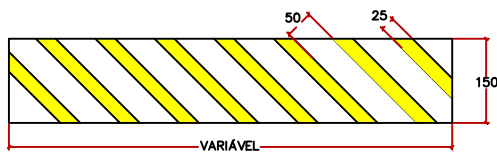
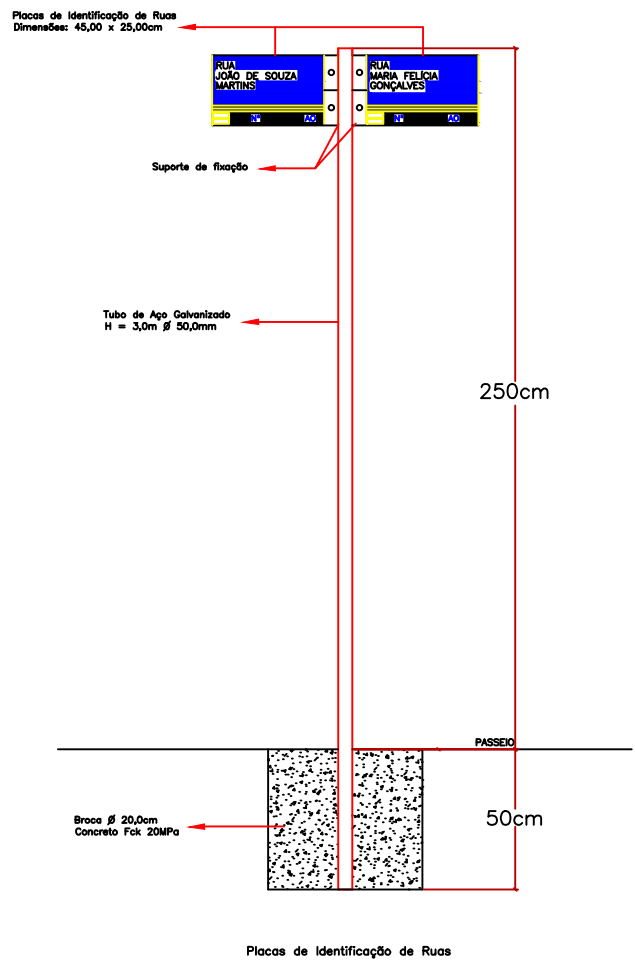
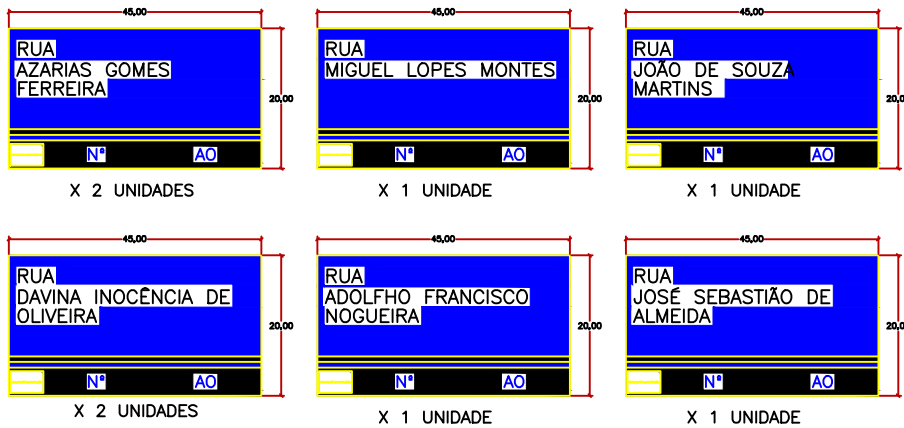
Proprietário:



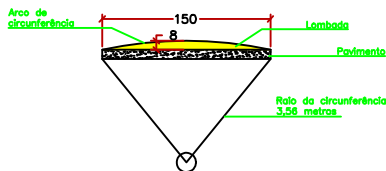
Responsável Técnico: **DANILO BERNARDES LOURENÇO**:04271183601

Daniilo Bernardes Lourenço
Engenheiro Civil
CREA: 506.192.526-5

Assinado de forma digital por **DANILO BERNARDES LOURENÇO**:04271183601
Dados: 2021.08.19 16:33:33 -03'00'



Ondulação Transversal – Lombada Tipo A
Manual Brasileiro de Sinalização de Trânsito – volume IV – páginas 38 e 108.
Cor: AMARELO



Objeto: Recapeamento Asfáltio, Sinalização Horizontal/Vertical
Placas de Identificação de ruas e sinalização horizontal de lombada

Área: 2.250,90m²

Localização: Rua Joaquim Miguel de Souza Mello; Rua Davina Inocência de Oliveira; Rua Azarias Gomes Ferreira e Rua Prefeito Nestor de Souza Pereira

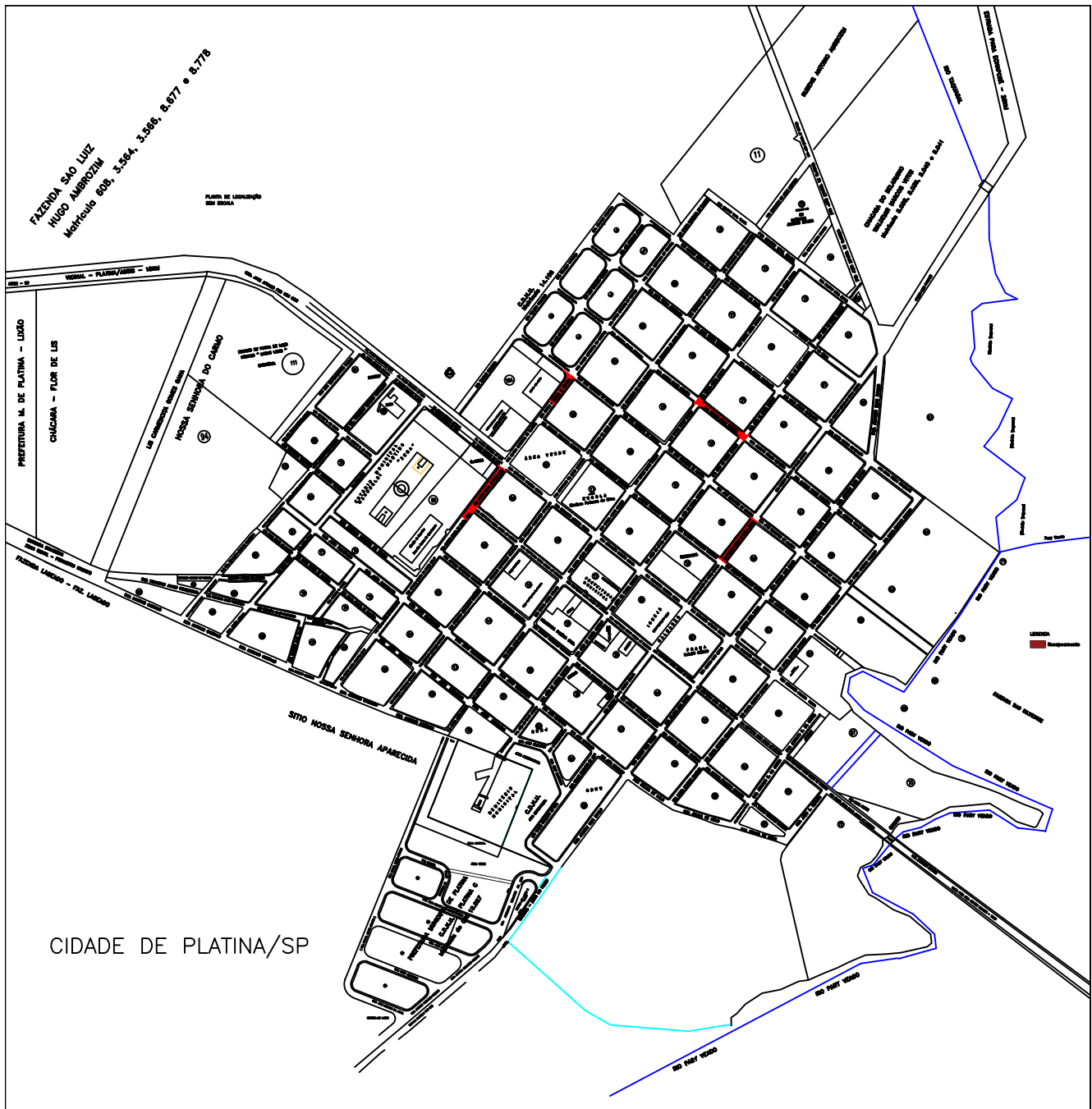
Folha: 04/05

Proprietário:

ESTADO DE SÃO PAULO
CNPJ 44.543.999/0001-90
Terra querida, plena de humildade e cidadania.
Platina
Fones: (18) 3354-1171 | 3354-1182 | 3354-1261 | 99632-9019
site: www.platina.sp.gov.br | e-mail: secretaria@platina.sp.gov.br

Responsável Técnico: DANILLO BERNARDES LOURENÇO:04271183
601
Danilo Bernardes Lourenço
Engenheiro Civil
CREA: 506.192.526-5

Assinado de forma digital por DANILLO BERNARDES LOURENÇO:04271183601
Dados: 2021.08.19 16:34:07 -03'00'



FAZENDA SÃO LUIZ
HUGO AMBRÓSINI
Matrícula 608, 5.564, 3.586, 8.677 e 8.778

PREFEITURA M. DE PLATINA - LUGO
CHÁCARA - FLOR DE LIS

CIDADE DE PLATINA/SP

Objeto:
Recapetimento Asfáltico e Sinalização Horizontal
Localização das ruas a serem Recapetadas

Localização:
Prefeitura Municipal de Platina/SP
Av. Paulo Ferreira de Lima, n. 50

Proprietário:

Responsável Técnico:
Danilo Bernardes Lourenço
Engenheiro Civil
CREA: 506.192.526-5

Área: 2.250,90m²

Folha: 05/05

Prefeitura Municipal de Platina
ESTADO DE SÃO PAULO
CNPJ: 04.343.239/0001-01
RUA PAULO FERREIRA DE LIMA, 50 - FONE: (15) 3322-1000
PLATINA, SP